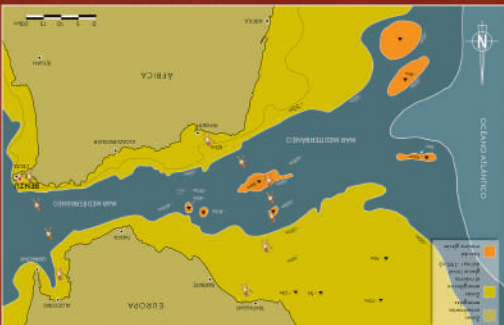


En el Pleistoceno las glaciaciones provocaron bajadas notables del nivel del mar, y con ello, el afloramiento de islas y plataformas actualmente sumergidas. Estas condiciones geográficas habrían favorecido la posibilidad de comunicaciones entre ambas orillas del estrecho de Gibraltar.



UN ESTRECHO MAS ESTRECHO

Las sociedades cazadoras-recolectoras paleolíticas de Benzú habitaron un territorio que fue transformándose a lo largo de las sucesivas ocupaciones del yacimiento.



UN PAISAJE CAMBIANTE

LA CUEVA NEOLÍTICA DE BENZÚ

Es una pequeña cavidad con dos salas, utilizada como refugio por sociedades de la Prehistoria Reciente (VI-II milenios antes de la Era). Los hallazgos demuestran que practicaban la agricultura, la ganadería, la pesca y el marisqueo (vasos cerámicos, herramientas talladas en sílex, restos de fauna terrestre y marina). Al final fue utilizada como lugar de enterramiento, donde han aparecido los restos humanos del ceuti más antiguo conocido hasta la fecha.



■ Área funeraria
 ■ Área de producción y consumo
 ■ Cubil de hienas

¿CÓMO LLEGAR?



Benzú se sitúa en la zona noroccidental del Campo Exterior de Ceuta, y se accede al yacimiento a través de una pista que rodea la cantera, junto a la carretera de protección del perímetro fronterizo.



LAS VISITAS AL YACIMIENTO DEL ABRIGO Y CUEVA DE BENZÚ SON GUIADAS

Desde su descubrimiento en el año 2001 la Universidad de Cádiz y la Ciudad Autónoma de Ceuta realizan campañas arqueológicas anuales de excavación y de estudios interdisciplinarios en el yacimiento

Consejería de Educación y Cultura. Ciudad Autónoma de Ceuta
 Calle Ingenieros s/n. Complejo del Revellín
 Teléfono: 956 528116 – 956 528153
educacionycultura@ceuta.es – <http://www.ceuta.es>

UCA Universidad de Cádiz
 celmar
 Ciudad Autónoma de Ceuta
 Consejería de Educación y Cultura

ABRIGO Y CUEVA DE BENZÚ

GUÍA INFORMATIVA 2018



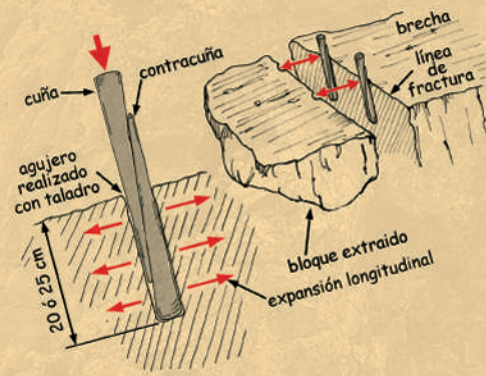
Los arqueólogos hoy en día trabajan en equipo: antropólogos, arqueobotánicos, arqueólogos, arqueozoólogos, biólogos, espeleólogos, físicos, geólogos..., interactuando para una mejor definición del registro legado por las sociedades del pasado.



La agricultura y la ganadería constituyeron algunos de los grandes avances de la Humanidad durante el Neolítico



La industria lítica tallada aparece en un depósito muy cementado, denominado brecha calcárea, cuya excavación es muy lenta y laboriosa, pues requiere el empleo de técnicas de disgregación específicas. Se han extraído bloques que son procesados con posterioridad en el laboratorio.




En Benzu se ha constatado el aprovechamiento de recursos marinos por parte de las comunidades cazadoras-recolectoras desde inicios de su ocupación. Constituye uno de los ejemplos más antiguos, a nivel global, de la relación del hombre con el mar.

Hasta la fecha no se conocen restos antropológicos paleolíticos en Benzu, pero sí las herramientas líticas utilizadas por estos grupos humanos para el trabajo de la madera o para actividades de carnicería. Son útiles característicos del Paleolítico Medio-Modo III (raederas y puntas). Una de las interrogantes a clarificar en el futuro es si los autores fueron Neandertales u Homo sapiens sapiens. Las materias primas utilizadas proceden del entorno del yacimiento (areniscas y radiolaritas rojas). Hay evidencias de utilización del fuego en Benzu durante el Paleolítico.



EL ABRIGO PALEOLÍTICO DE BENZU

PARA SABER MÁS:
rodin.uca.es/xmlui/handle/10498/21312



El yacimiento presenta una abrupta topografía, y ha perdido la cubierta superior por desplome. Está situado sobre un macizo dolomítico, con abundante disponibilidad de agua.

